








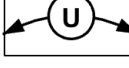
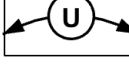


# Verordnung zum Schutz des Unteren Tösstals (Natur- und Landschaftsschutzgebiet mit überkommunaler Bedeutung in den Gemeinden Berg a. I., Buch a. I., Dättlikon, Eglisau, Embrach, Freienstein-Teufen, Neftenbach und Rorbas)

BDV Nr. 24135 vom 11. Juni 2024




Mst. 1:7500

-  Zone I Naturschutzzone I
-  Zone IIA Naturschutzumgebungszone IIA
-  Zone IID Naturschutzumgebungszone IID
-  Zone IIIA Landschaftsschutzzone IIIA
-  Zone IIIB Landschaftsschutzzone IIIB
-  Zone IVA Waldschutzzone Natur IVA
-  Zone IVL Waldschutzzone Landschaft IVL
-  Zone VIA Erholungszone VIA
-  Zone VIB Erholungszone VIB
-  Zone IX Fluss- und Uferschutzzone IX
-  Bereiche "U" Fluss- und Uferzone  
(Bedeutung siehe Text SVO)

## Weitere Festlegungen

-  Nationaler Auenperimeter

## Zusatzinformation

-  Zone IR Naturschutzzone I - Regenerationsflächen  
(Rückführung in Moor oder Ried/Magerwiese vorgesehen)
-  Zone I Naturschutzzone I - Weiden
-  Gemeindegrenze

