












 <b>Baudirektion Kanton Zürich</b>	Bearbeitungsstufe:	GIS_LBK		
	Gemeinde:	102 Weiach		
	Plan-Ausschnitt:	Ganze Gemeinde		
	Strassentypen:	Staatsstrassen		
	Projekt:	Strassen-Lärmsanierung EGL (Eglisau)		
	<b>Lärmbelastung Sanierungshorizont 2031</b>			
Tiefbauamt	<b>Übersichtsplan 1:5000</b>			
	Gez.: FALS Wu	Gepr.:	Format: A1	GIS-File: LBK_SAN_2011B
	Dat.: 2.11.2011	Änderungen:		
Projektverfasser	Tiefbauamt Fachstelle Lärmschutz Walcheplatz 2/Postfach 8090 Zürich			Telefon 043 / 259 55 11 Telefax 043 / 259 55 12

**Legende**

- Lärmquelle**  
 Strasse
- Lärmbelastung Sanierungshorizont**  
 Maximale Lärmbelastung des Gebäudes
-  Alarmwert erreicht / überschritten
  -  Alarmwert - 5 dB überschritten
  -  Immissionsgrenzwert (IGW) überschritten
  -  Keine IGW-Überschreitung
  -  ES nicht vorhanden / unbestimmt
  -  Im GIS-LBK nicht berechnet
- Empfindlichkeitsstufe**
-  ES II
  -  ES III
  -  ES IV
- Gemeinde**  
 Gemeindegrenze

