








 <b>Baudirektion Kanton Zürich</b>	Bearbeitungsstufe:	GIS_LBK		
	Gemeinde:	56 Embrach		
	Plan-Ausschnitt:	B		
	Strassentypen:	Staatstrassen		
	Projekt:	Strassen-Lämsanierung Irchel (ICH)		
<b>Lämbelastung Sanierungshorizont 2029</b>				
<b>Übersichtsplan 1:5000</b>				
Tiefbauamt	Gez.:	FALS Wu	Gepr.:	
	Format:	A1		GIS-File: LBK_SAN_09
Projektverfasser	Tiefbauamt		Telefon 043 / 259 55 11	
	Fachstelle Lärmschutz		Telefax 043 / 259 55 12	
	Walcheplatz 2/Postfach 8090 Zürich			

**Legende**


**Lärmquelle**  
 Strasse

**Lämbelastung Sanierungshorizont 2029**  
 Maximale Lärmbelastung des Gebäudes

-  Alarmwert erreicht / überschritten
-  Alarmwert - 5 dB überschritten
-  Immissionsgrenzwert (IGW) überschritten
-  Keine IGW-Überschreitung / nicht priorisiert (ES IV)
-  ES nicht vorhanden / unbestimmt
-  Im GIS-LBK nicht berechnet

**Empfindlichkeitsstufe**

-  ES II
-  ES III
-  ES IV

**Gemeinde**  
 Gemeindegrenze

