








 Baudirektion Kanton Zürich	Bearbeitungsstufe:	GIS_LBK		
	Gemeinde:	218 Ellikon a.d.Thur		
	Plan-Ausschnitt:	Ganze Gemeinde		
	Strasstypen:	Staatsstrassen		
	Projekt:	Strassen-Lärmsanierung Winterthur Ost (WIO)		
Lärmbelastung Sanierungshorizont 2034				
Tiefbauamt	Übersichtsplan 1:5000			
	Gez.: FALS Wu	Gepr.:	Format: A1	GIS-File: LBK_SAN_2013
	Dat.: 05.03.2014 Änderungen:			
Projektverfasser	Tiefbauamt Fachstelle Lärmschutz Walcheplatz 2/Postfach 8090 Zürich			Telefon 043 / 259 55 11 Telefax 043 / 259 55 12


Legende

Lärmquelle
 Strasse

Lärmbelastung Sanierungshorizont
 Maximale Lärmbelastung des Gebäudes

-  Alarmwert erreicht / überschritten
-  Alarmwert - 5 dB überschritten
-  Immissionsgrenzwert (IGW) überschritten
-  Keine IGW-Überschreitung
-  ES nicht vorhanden / unbestimmt
-  Im GIS-LBK nicht berechnet

- Empfindlichkeitsstufe**
-  ES II
 -  ES III
 -  ES IV

Gemeinde
 Gemeindegrenze

