11

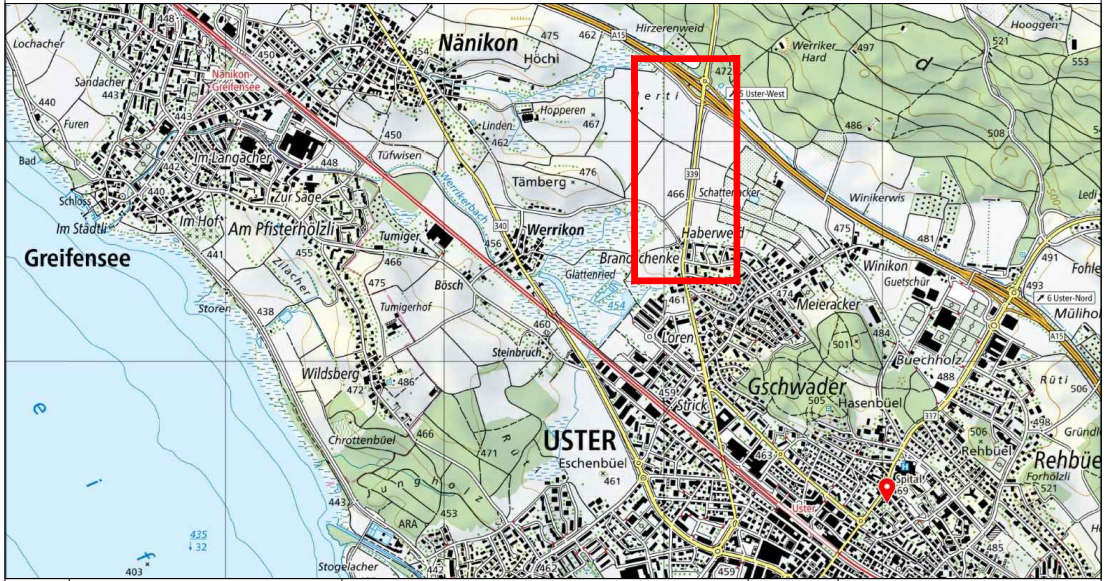
Nänikon
Greifensee
Werrikon
Tämberg
USTER
Gschwader
Rehbüel
Winikon
Meieracker
Loren
Haberweid
Schatterocker
Hirzerenweid
Hoppere
Am Pfisterholzli
Im Langacher
Wildsberg
Eschenbüel
Buechholz
Hasenbüel
5 Uster-West
6 Uster-Nord

Version	Verfasser			Bemerkungen	Format	Plan Nummer
	Datum	Name	Visum			
0	04.11.26	Obu	CaMa		189x29.7	24336B01-382-18.1
A						
B						
C						
D						

Kanton Zürich
Baudirektion
Tiefbauamt

Projektieren und Realisieren

Bearbeitungsstufe: **Vorprojekt**

Gemeinde: **Uster**
Strasse: **Äussere Winterthurerstrasse**
Strecke: **Siedlungsrand – Autobahnanschluss A15**
km / Bauwerk: **17.9 - 18.6 km**
Vorhaben: Uster Verkehrsdosierung und elektronische Busbevorzugungsanlage

Signallageplan 1:500

ENTWURF
Stand: 04.11.2026

Projekt Nummer: **84S-82208**

Projektverfasser

MARTY + PARTNER
Verkehrstechnik

Gustav-Maurer-Strasse 25
8702 Zollikon
Telefon +41 44 396 36 66
www.martypartner.ch

P:\Projekte\24336-B01 ZH Uster Bus- und Dosieranlage Neubau\11 Pläne\01 CAD\Sig-EL 24336B01-382.dwg

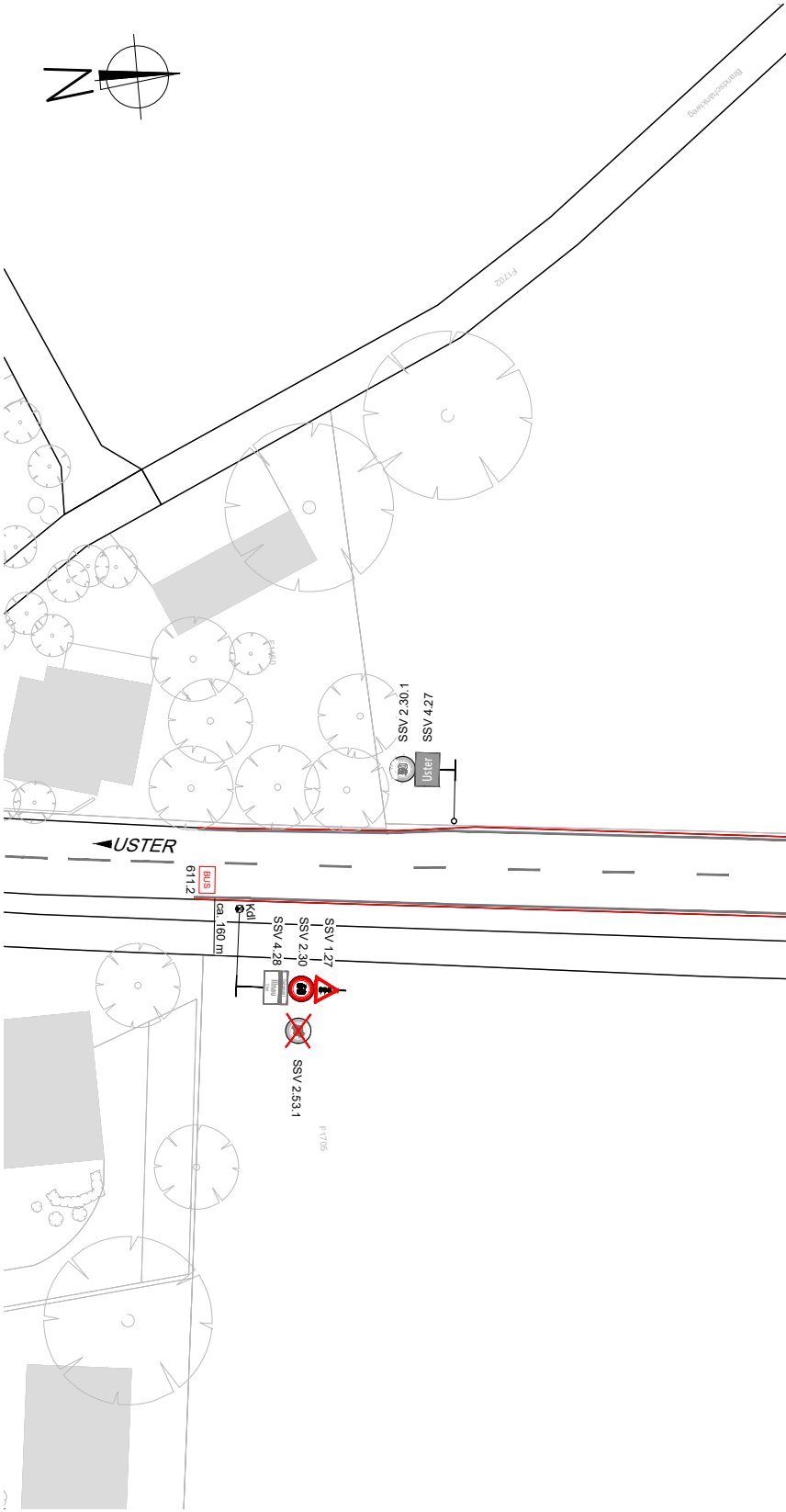
N
SSV 2.30.1
SSV 4.27
Uster
USTER
BUS
611.2
ca. 160 m
Kdl
SSV 4.28
SSV 2.30
SSV 1.27
SSV 2.53.1

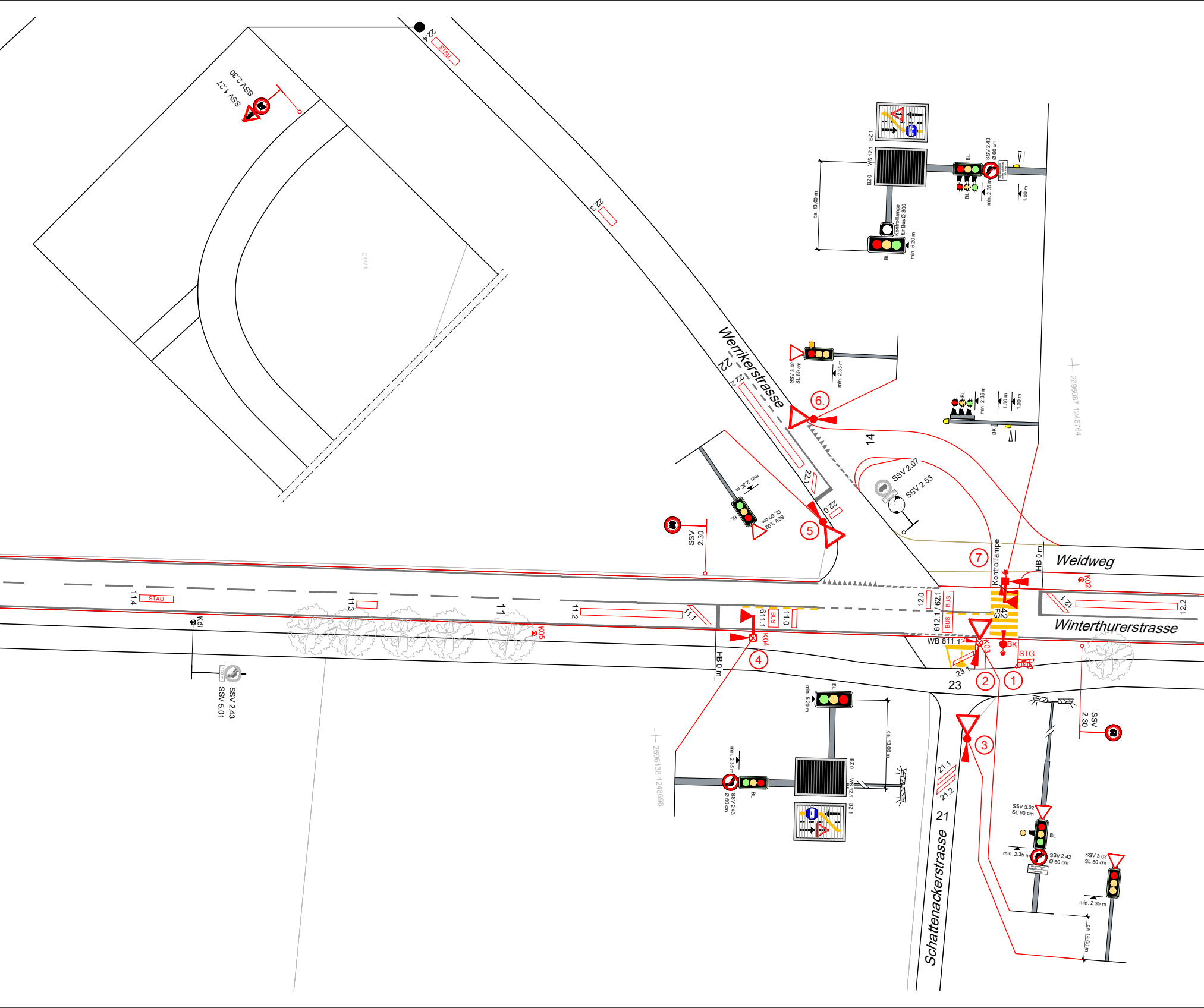
Werrikerstrasse
Weidweg
Winterthurerstrasse
Schattenackerstrasse
22.4
STAU
SSV 2.30
SSV 1.27
22.3
22.2
22.1
22.0
22
D1471
14
SSV 2.07
SSV 2.53
SSV 3.02
SL 60 cm
min. 2.35 m
BL
BK
1.50 m
1.00 m
2696087 1246764
BZ 1
WS 12.1
BZ 0
ca. 13.00 m
Kontrolllampe für Bus Ø 300
min. 5.20 m
SSV 2.43
Ø 60 cm
①
②
③
④
⑤
⑥.
⑦
Kontrolllampe
HB 0 m
K02
12.0
612.1 / 62.1
BUS
42
FG
12.1
12.2
WB 811.1
K03
BK
STG
23.1
23
11.4
STAU
11.3
11
11.2
11.1
611.1
11.0
K04
K05
Kdl
SSV 2.43
SSV 5.01
2696136 1246698
21.1
21.2
21
SSV 2.30
SSV 2.42
Ø 60 cm
ca. 14.00 m

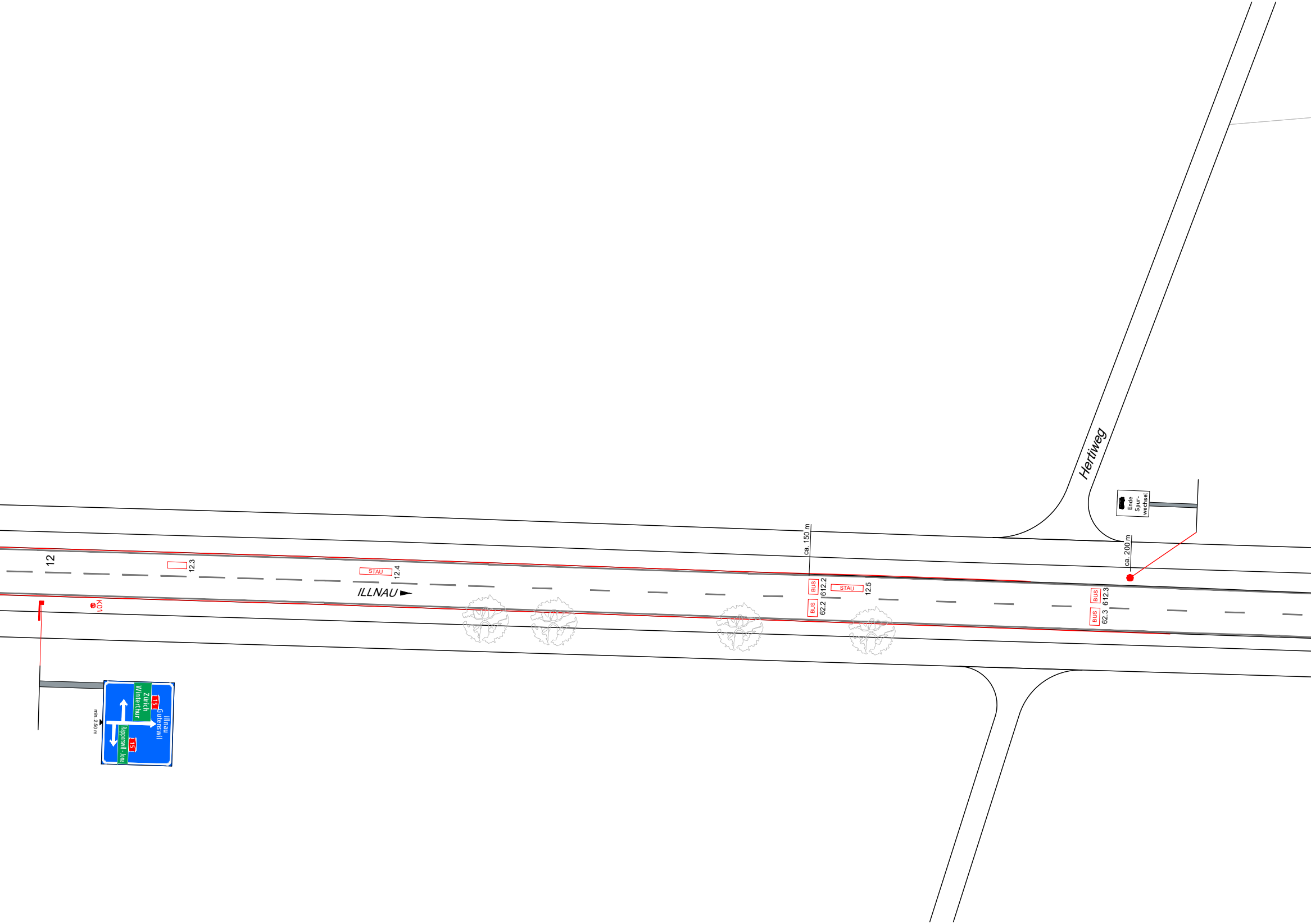
Hertiweg
12
12.3
STAU
12.4
ILLNAU ►
K01
ca. 150 m
BUS
612.2
BUS
62.2
STAU
12.5
ca. 200 m
Ende Spur-wechsel
BUS
612.3
BUS
62.3
Illnau
Gutenswil
15
Zürich
Winterthur
15
Rapperswil - Jona
min. 2.50 m

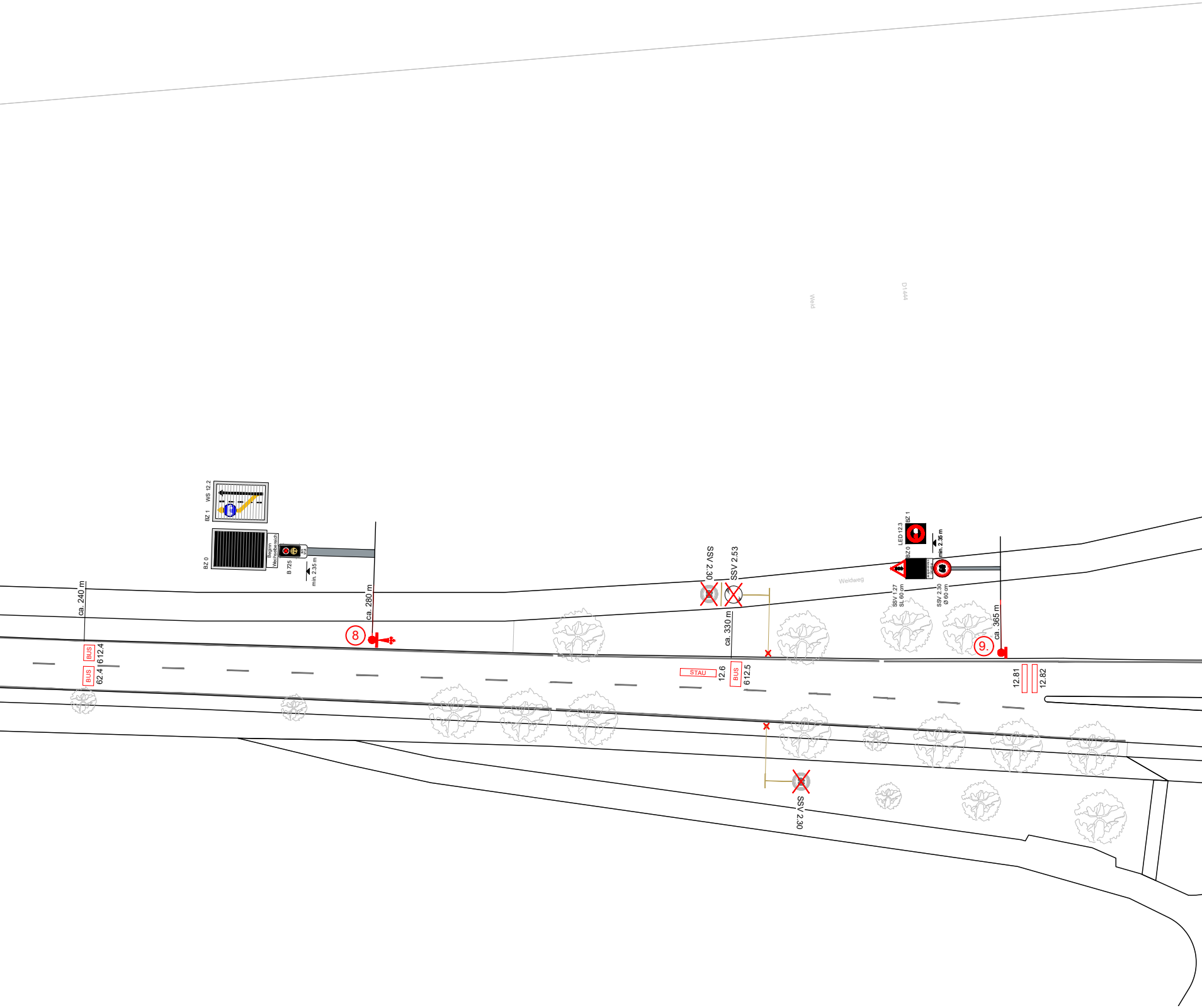
Weid
D1444
WS 12.2
BZ 1
BZ 0
Beginn Wechselbereich
B 725
min. 2.35 m
ca. 240 m
ca. 280 m
BUS
612.4
BUS
62.4
8
SSV 2.30
SSV 2.53
ca. 330 m
STAU
12.6
BUS
612.5
Weidweg
LED 12.3
BZ 1
BZ 0
min. 2.35 m
SSV 1.27
SL 60 cm
SSV 2.30
Ø 60 cm
ca. 365 m
9.
12.81
12.82
SSV 2.30

Legende

🟥 projektiert ⬛ bestehend 🟫 abbrechen

- STG Steuergerät (STG) mit Türöffnung
- BK Bedienkasten Handsteuerung
- Signalgeber seitlich
- Signalgeber überkopf
- Signalgeber Fussgänger
- R Signalgeber Radfahrer
- Bus-Signalgeber 4-Punkt
- Drücker RF
- Drücker mit Vibra und Blindentaster

Rotfahrer- und Busabmeldeschleifen Spur 11 & 12 nicht lagegenau

EBS Typ: Contraflow

Sichtbare Objekte / Möblierung:

bestehend	projektiert	Abbruch	
	■●		Lichtsignalanlage
○	○		Signalisationsständer
●	●		Verkehrsbeleuchtung / Kandelaber

Signalisation

bestehend	projektiert	Abbruch	
STOP	STOP	STOP	Signalisation

Bus RBL Meldepunkte ●

Busbetreiber	VZO Verkehrsbetriebe Zürich Oberland		
Frequenz	414.800 MHz		
Linie Nr.	Detektor Nr.	Meldepunkt Nr.	Koordinaten LV95
725	612.6	00000	2696181.314 1247255.582
725	612.7	00000	2696203.962 1247941.458

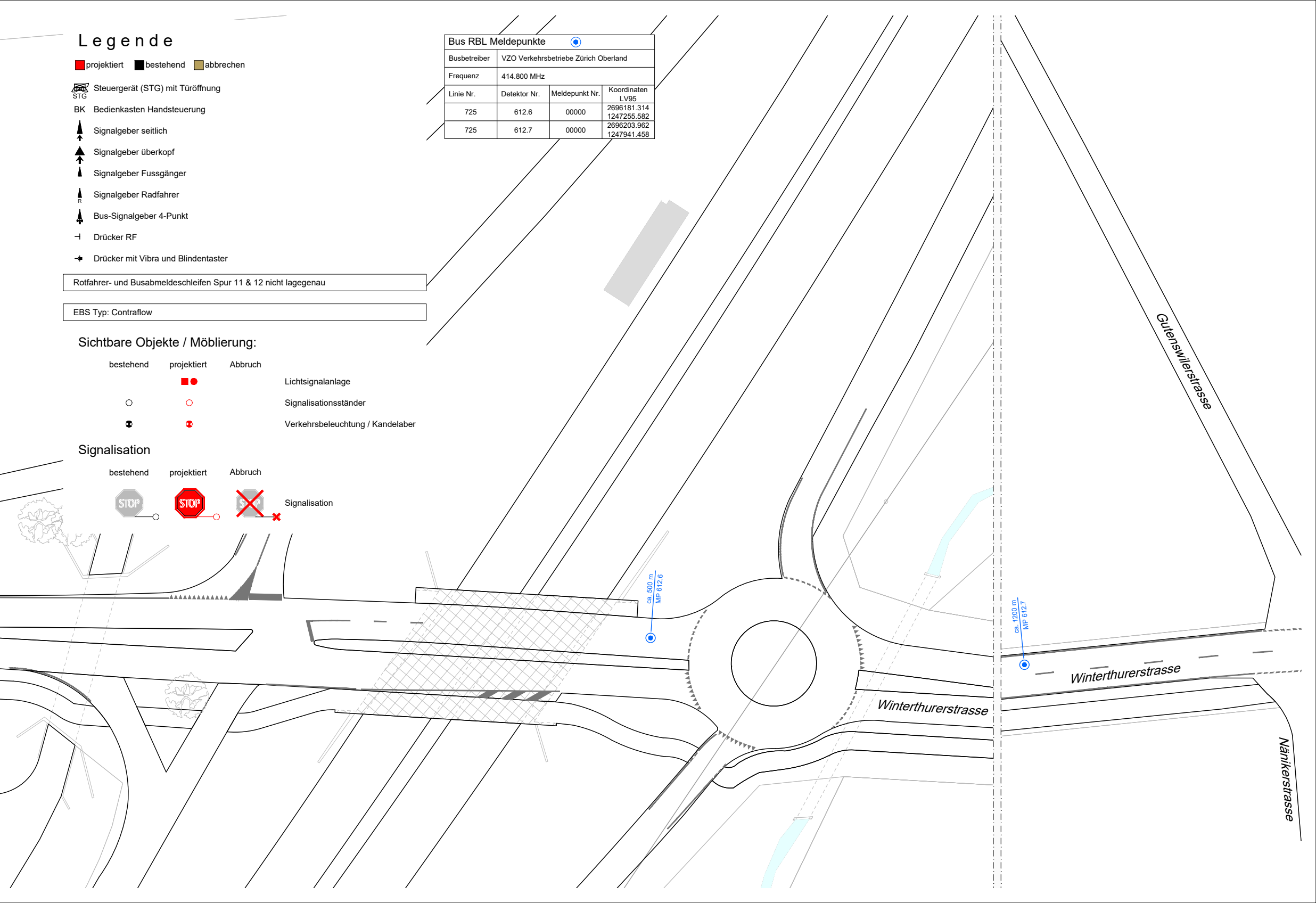
Gutenswilerstrasse
ca. 500 m
MP 612.6
ca. 1200 m
MP 612.7
Winterthurerstrasse
Winterthurerstrasse
Nänikerstrasse