Situation Teil 2: 26703.31-102

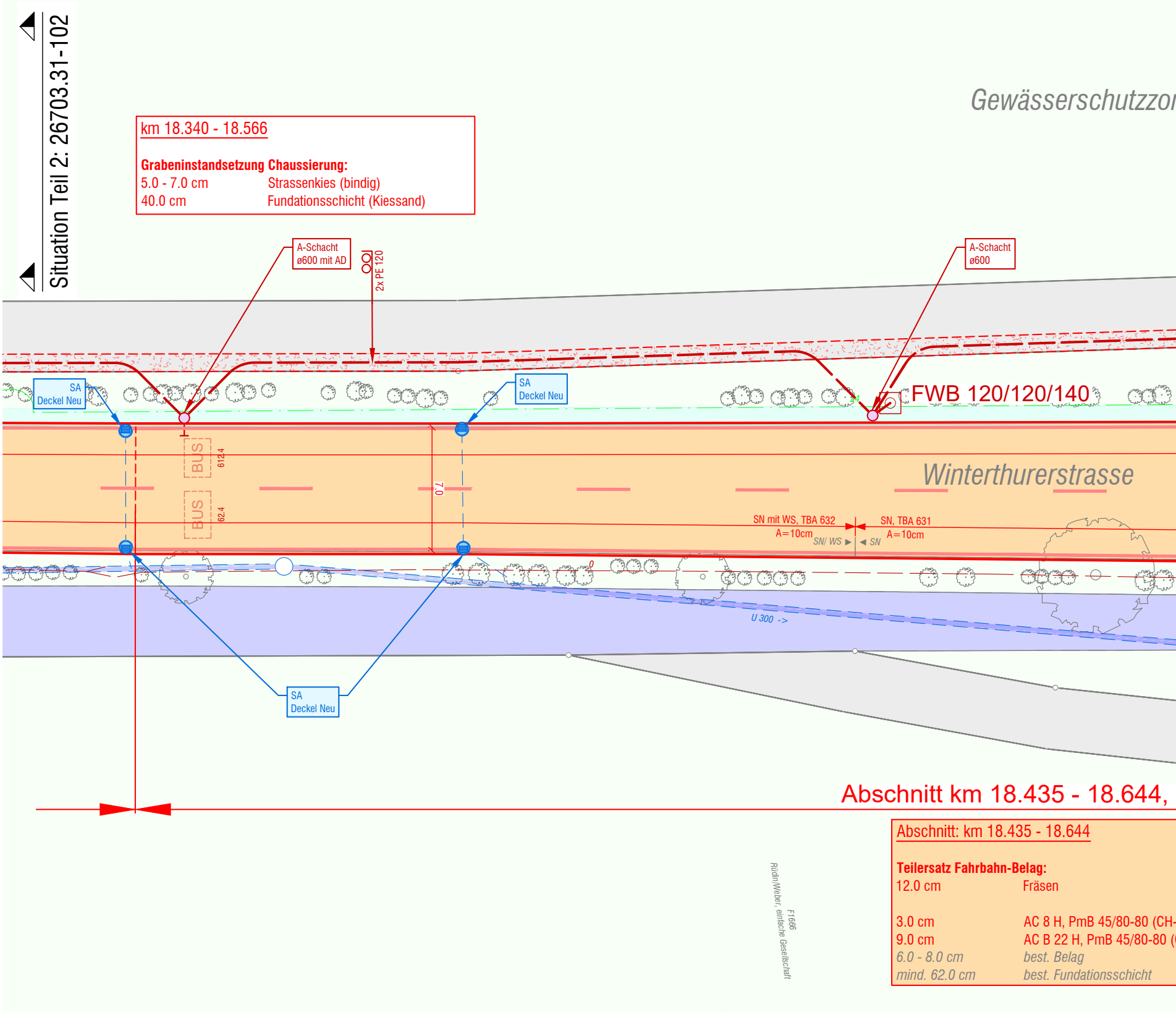

km 18.340 - 18.566

Grabeninstandsetzung Chaussierung:

5.0 - 7.0 cm	Strassenkies (bindig)
40.0 cm	Fundationsschicht (Kiessand)

Abschnitt km 18.435 - 18.644,

Abschnitt: km 18.435 - 18.644

Teilersatz Fahrbahn-Belag:

12.0 cm	Fräsen
3.0 cm	AC 8 H, PmB 45/80-80 (CH-
9.0 cm	AC B 22 H, PmB 45/80-80 (
6.0 - 8.0 cm	*best. Belag*
mind. 62.0 cm	*best. Fundationsschicht*

Gewässerschutzzon
A-Schacht
ø600 mit AD
2x PE 120
A-Schacht
ø600
SA
Deckel Neu
SA
Deckel Neu
FWB 120/120/140
BUS
612.4
BUS
62.4
7.0
Winterthurerstrasse
SN mit WS, TBA 632
A=10cm
SN/ WS ▶
◀ SN
SN, TBA 631
A=10cm
0
U 300 ->
SA
Deckel Neu
F1666
Rüdin/Weber, einfache Gesellschaft

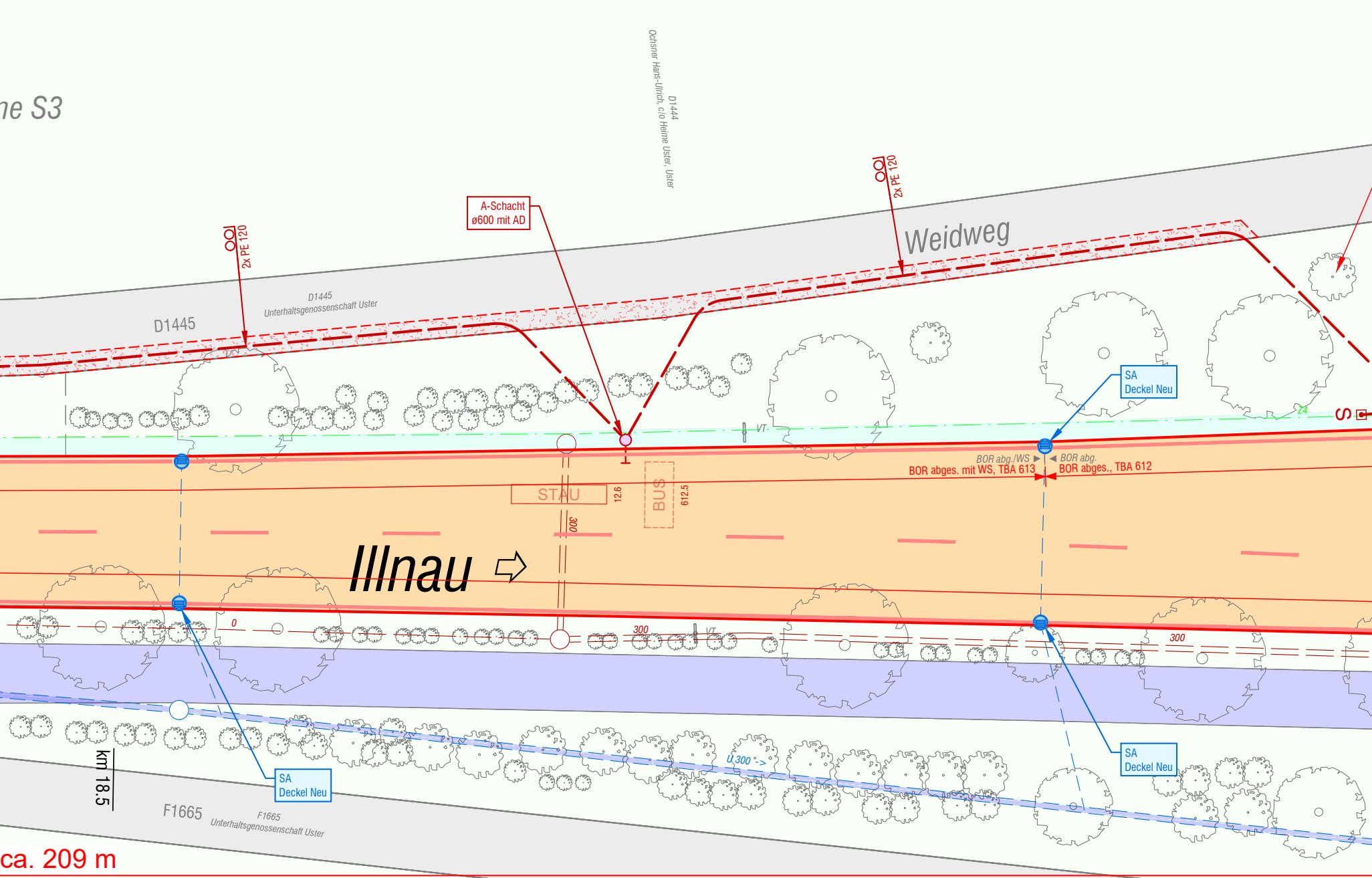
ne S3
Ochsner Hans-Ulrich, c/o Heime Uster, Uster
D1444
A-Schacht
ø600 mit AD
2x PE 120
2x PE 120
Weidweg
D1445
Unterhaltsgenossenschaft Uster
D1445
SA
Deckel Neu
VT
BOR abg./WS
BOR abges. mit WS, TBA 613
BOR abg.
BOR abges., TBA 612
STAU
12.6
BUS
612.5
300
Illnau
0
300
VT
300
U 300
SA
Deckel Neu
SA
Deckel Neu
km 18.5
F1665
F1665
Unterhaltsgenossenschaft Uster
ca. 209 m

E)
CH-E)

Abschnitt: km 18.435 - 18.644

Hocheinbau Geh-/ Radweg-Belag:

0.0 cm	Fräsen
3.0 cm	AC 8 N, 70/100
8.0 cm	*best. Belag*
mind. 34.0 cm	*best. Fundationsschicht*

Hinweis:

Die Massnahmen aufgrund des Zustandes
zur Strassenentwässerung werden im Bauprojekt
definiert.

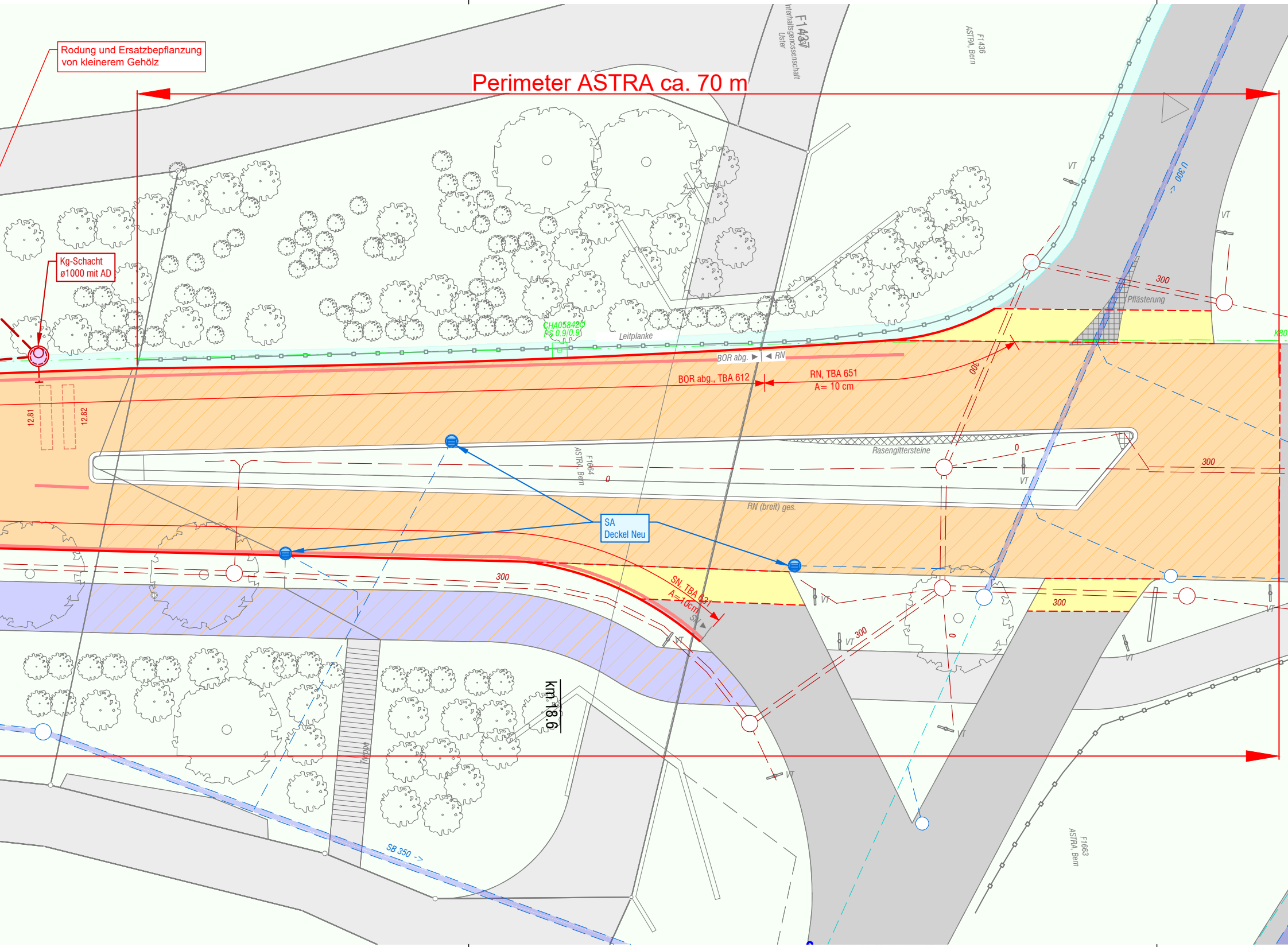
Rodung und Ersatzbepflanzung von kleinerem Gehölz
Perimeter ASTRA ca. 70 m
F1437
Unterhaltsgenossenschaft Uster
F1436
ASTRA, Bern
VT
U 300 ->
Kg-Schacht ø1000 mit AD
CHA05842D
PS 0.9/0.9
Leitplanke
300
Pflästerung
K80
BOR abg.
RN
BOR abg., TBA 612
RN, TBA 651
A= 10 cm
300
12.81
12.82
Rasengittersteine
0
300
F1664
ASTRA, Bern
0
VT
RN (breit) ges.
SA
Deckel Neu
300
SN, TBA 631
A=10cm
SN
VT
300
VT
300
0
VT
km 18.6
Treppe
VT
VT
SB 350 ->
F1663
ASTRA, Bern

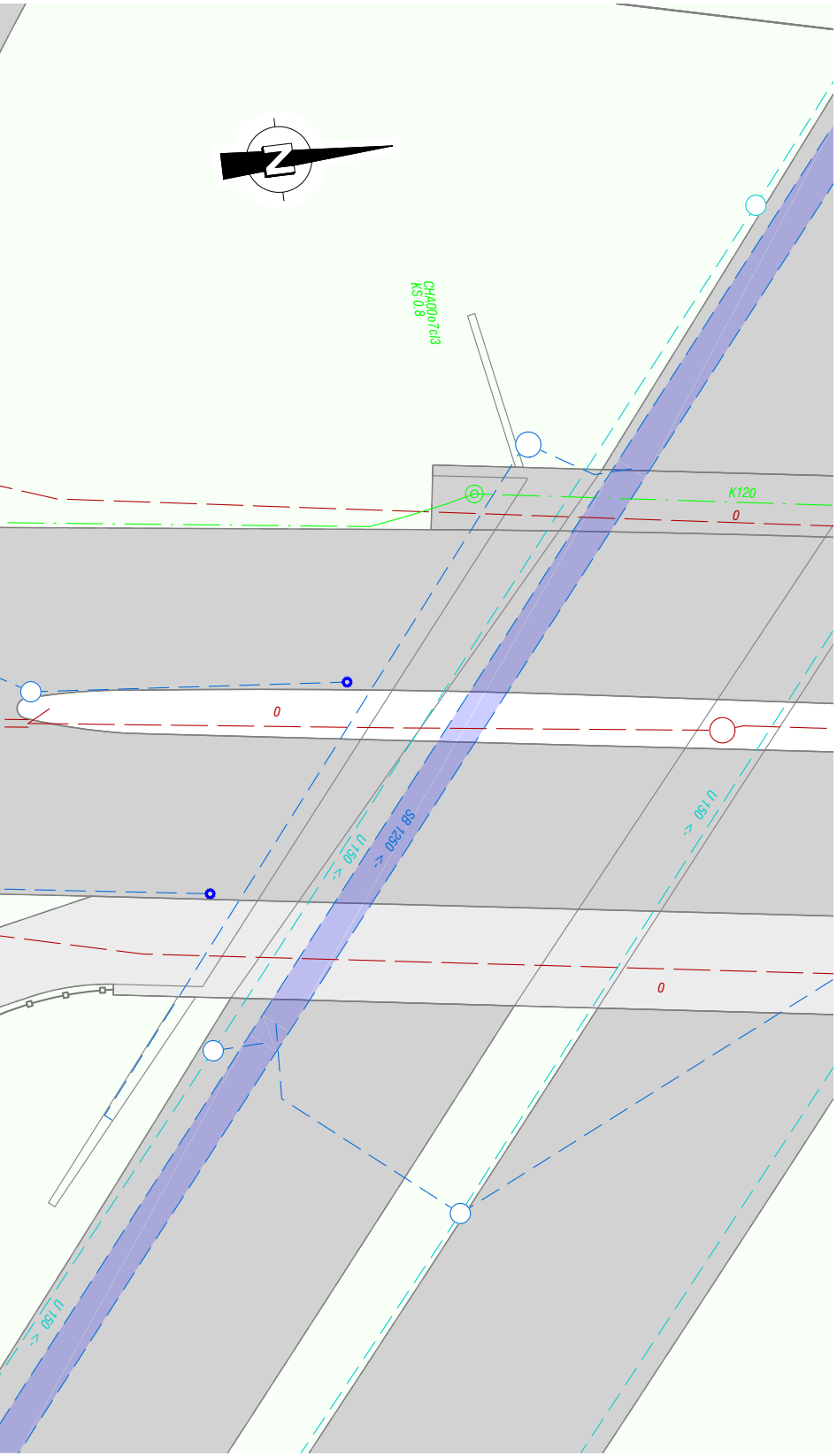
N
CHA00o7cl3
KS 0.8
K120
0
0
0
SB 1250
U 150
U 150
U 150

Legende

Bestand Werkleitungen

– – –	*Regenabwasser*
– – –	*Schmutzabwasser*
– – –	*Mischabwasser*
— · —	*Swisscom*
— · · —	*Sunrise*
— — —	*Elektro*
⊗	*Kandelaber*
— · · —	*Gas*
— — · —	*Wasserversorgung*
— — —	*LSA*

Projekt Werkleitungen

— — —	LSA - Leitung / Trassee
○—⊗ ⊗	Kandelaber Fundament FB 12 gem. TBA 831
○	A-Schacht rund (gemäss Normalien)
◎	Kg-Schacht rund (gemäss Normalien)
⊣	Anschluss Detektor (AD)
▣	Fundament Winkelmast (FW)
▣	Signal (S)
☒	Steuergerät (STG)

Mastzuleitungen:
LSA Mast: 1x PE120
LSA Mast mit Beleuchtung kombiniert: 2x PE120

Für die Richtigkeit und Vollständigkeit der eingetragenen bestehenden Werkleitungen und unterirdischen Anlagen leistet der Projektverfasser keine Gewähr. Die genaue Lage der eingetragenen Medien ist vor Beginn der Bauarbeiten durch den Unternehmer bei den zuständigen Werken zu erheben resp. vor Baubeginn vor Ort zu sondieren.

Legende

Projekt

🟧	Fahrbahn: asphaltiert
🟪	Geh-/ Radweg: asphaltiert
🟦	Geh-/ Radweg: asphaltiert, verstärkt
▨	Geh-/ Radweg: chaussiert
🟨	Belagsanpassung
🟩	Grünfläche

Bestand

—	*Abbruch*
▨	*Fahrbahn*
☐	*Gehweg*
☐	*Grünfläche*
🟩	*Wald*
· x — ·	*Zaun*
☁	*Hecke*
✿	*Bäume / Büsche*

6

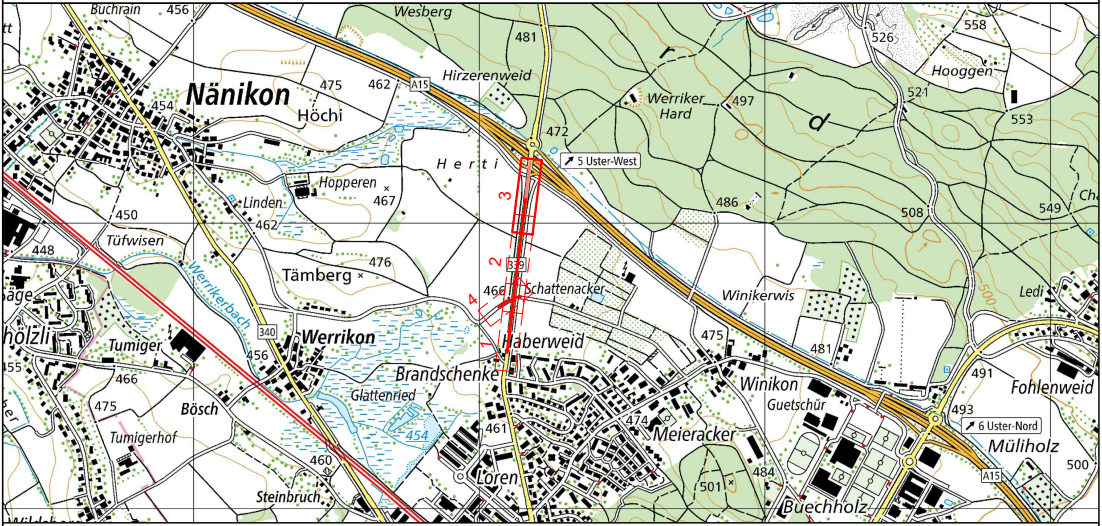
Buchrain
456
Wesberg
481
Nänikon
475
462
A15
Hirzerenweid
Werriker Hard
497
526
558
Hooggen
521
553
454
Höchi
472
H e r t i
5 Uster-West
3
Hopperen
467
486
508
549
Linden
462
450
Tüfwisen
448
2
339
476
Tämberg
Werrikerbach
466
Schattenacker
4
Winikerwis
Ledi
500
340
Werrikon
Haberweid
1
Tumiger
456
475
481
491
Fohlenweid
Winikon
Guetschür
466
Brandschenke
Glattenried
493
6 Uster-Nord
Müliholz
475
Bösch
Tumigerhof
454
461
474
Meieracker
460
Loren
484
501
500
Steinbruch
Buechholz
A15

Version	Verfasser			Bemerkungen	Format	Plan Nummer
	Datum	Name	Visum			
0	04.11.26	wic	alm		30x168	26703.31-103
A						
B						
C						
D						

Kanton Zürich
Baudirektion
Tiefbauamt

Projektieren und Realisieren

Bearbeitungsstufe: **Vorprojekt**

Gemeinde: **Uster**
Strasse: **Äussere Winterthurerstrasse**
Strecke: **Siedlungsrand - Autobahnanschluss A15**
km / Bauwerk: **17.9 - 18.6 km**
Vorhaben: Uster Verkehrsdosierung und elektr. Busbevorzugungsanlage

Situation 1:200

Strassen und Werkleitungsplan
Abschnitt: km 18.435 - 18.644

Projekt Nummer: **84S-82208**

Projektverfasser

dsp Ingenieure + Planer AG

Zürichstrasse 4, CH-8610 Uster
T +41 44 905 88 88

L:\Infra\26703 eBus Winterthurerstr\Pläne\31_VP\26703_31_Sit_Projekt.dwg