








Abweichungen gemäss § 2 Abs. 2 der Verordnung über die Darstellung von Nutzungsplänen (VDNP)

Genehmigte Abweichungen Stadt Zürich

Bezeichnung	Farbcode (C/M/Y/K)	Liniendicke (in mm)	Signatur
Wohnanteilsgrenze	100/30/0/20	0.40 (ausgezogen)	
Beschriftung Wohnanteil	100/30/0/20	--	0-90
Gebiete mit Freiflächenziffer	100/49/100/0	0.40 (ausgezogen)	
Beschriftung Gebiete mit Freiflächenziffer	100/49/100/0	--	20-30
Verlegungsgebiet Freiflächenziffer	100/49/100/0 Rotation = 135° Versatz = 3 mm	0.50	
	100/49/100/0	0.40 (ausgezogen)	
Nicht zониert gemäss Bau- und Zonenordnung 2016. Zonierung nach massgebender früherer Bauordnung	0/0/0/49 Rotation = 45° Versatz = 3 mm	0.50 (ausgezogen)	
	0/0/0/49	0.50	
Nicht zониert. Festlegung der Grundzonierung ausstehend	0/100/23/0 Rotation = 135° Versatz = 1.5 mm	0.50 (ausgezogen)	
	0/100/23/0	0.4	